



AGENZIA INTERREGIONALE PER IL FIUME PO – PARMA

Strada Giuseppe Garibaldi 75, I–43121 Parma

MO–E–1357 – ADEGUAMENTO DEI MANUFATTI DI REGOLAZIONE E SFIORO DELLA CASSA DI ESPANSIONE DEL FIUME SECCHIA COMPRESIVO DELLA PREDISPOSIZIONE DELLA POSSIBILITÀ DI REGOLAZIONE IN SITUAZIONI EMERGENZIALI ANCHE PER PIENE ORDINARIE IN RELAZIONE ALLA CAPACITÀ DI DEFLUSSO DEL TRATTO ARGINATO (EX CODICE 10969) E AVVIO DELL'ADEGUAMENTO IN QUOTA E POTENZIAMENTO STRUTTURALE DEI RILEVATI ARGINALI DEL SISTEMA CASSA ESPANSIONE ESISTENTE

MO–E–1273 – LAVORI DI AMPLIAMENTO E ADEGUAMENTO DELLA CASSA DI ESPANSIONE DEL FIUME SECCHIA NEL COMUNE DI RUBIERA (RE) (ACCORDO DI PROGRAMMA MINISTERO – RER – PARTE A)

PROGETTO DEFINITIVO

PLANIMETRIA DELLE INDAGINI AMBIENTALI DA REALIZZARE IN FASE DI PROGETTO ESECUTIVO

TAV. N° ALL(PUT).2

SCALA 1:2.000

IL RAGGRUPPAMENTO TEMPORANEO DI PROFESSIONISTI:

CAPOGRUPPO MANDATARIA
PROGETTAZIONE GENERALE – INGEGNERIA IDRAULICA E STRUTTURALE
IDRAULICA – IDROLOGIA



DZETA INGENIERIA
ING. FILIPPO BERNABE
ING. STEFANO ADAMI
ING. LAURA GRILO
ING. DANIELE ZENI
ING. PAOLO SANARA

MANDANTE
INGEGNERIA STRUTTURALE



Lombardi
ING. MARCO G. P. BRAGHINI
ING. DANIELE L. GOMETTI

MANDANTE
ASPETTI AMBIENTALI



GRAJA
ING. MASSIMO SARTORELLI
ING. BENIAMINO BALENGHI
DOTT. ARIANNA MARCONI
DOTT.SSA CHIARA LUVE

MANDANTE
RAPPORTI CON ENTI TERZI – MODELLISTICA IDROLOGICA E IDRAULICA – IDROLOGIA



MAJONE&PARTNERS
ING. DENIS CERINI
ING. MARCO BELICCHI
ING. NICOLA PISANELLI (CSP)
ING. MICHELE FERRARI

MANDANTE
GEOLOGIA



EN GEO s.r.l.
ING. CARLO CALEFFI
ING. FRANCESCO CERUTI

MANDANTE
ASPETTI PAESAGGISTICI



STUDIO PANDAKOVIC
ARCH. ANGELO DAL SASSO

CONSULENTE
INGEGNERIA GEOTECNICA



caleselli
PROF. ING. FRANCESCO COLLESELLI
ING. GIUSEPPE COLLESELLI

CONSULENTE
PIANO PARTICELLARE DI ESPROPRIO



GEOM. MARCO SOZZE

CONSULENTE
VALUTAZIONI ARCHEOLOGICHE



DOTT.SSA IVANA VENTURINI


PER IL R.T.P.:
IL PROGETTISTA GENERALE
DOTT. ING. FILIPPO BERNABE


IL RUP:
DOTT. ING. FEDERICA PELLEGRINI


DATA: LUGLIO 2019


REV.	DATA	DESCRIZIONE MODIFICA	REDATTO	CONTR.	APPR.
1	08-2021	INTEGRAZIONI ART. 18 LR 4/2018			


A TERMINI DI LEGGE O SI RISERVA LA PROPRIETÀ DEL PRESENTE ELABORATO, CHE PERTANTO NON PUO' ESSERE RIPRODOTTO L/O CEDUTO A TERZO SENZA AUTORIZZAZIONE DELLA DZETA INGENIERIA.


- LEGENDA
- 


Confine Provinciale
- 

Confine Comunale
- 

Manufatto regolatore o sfioratore oggetto di adeguamento
- 

Principale rilevato arginale
- 

Area di scavo
- Indagini realizzate nel 2019 per il progetto definitivo
- 

Saggio con escavatore con prelievo di campioni per analisi ambientali
- Indagini ambientali in progetto
- 

Saggio con escavatore con prelievo di campioni per analisi ambientali